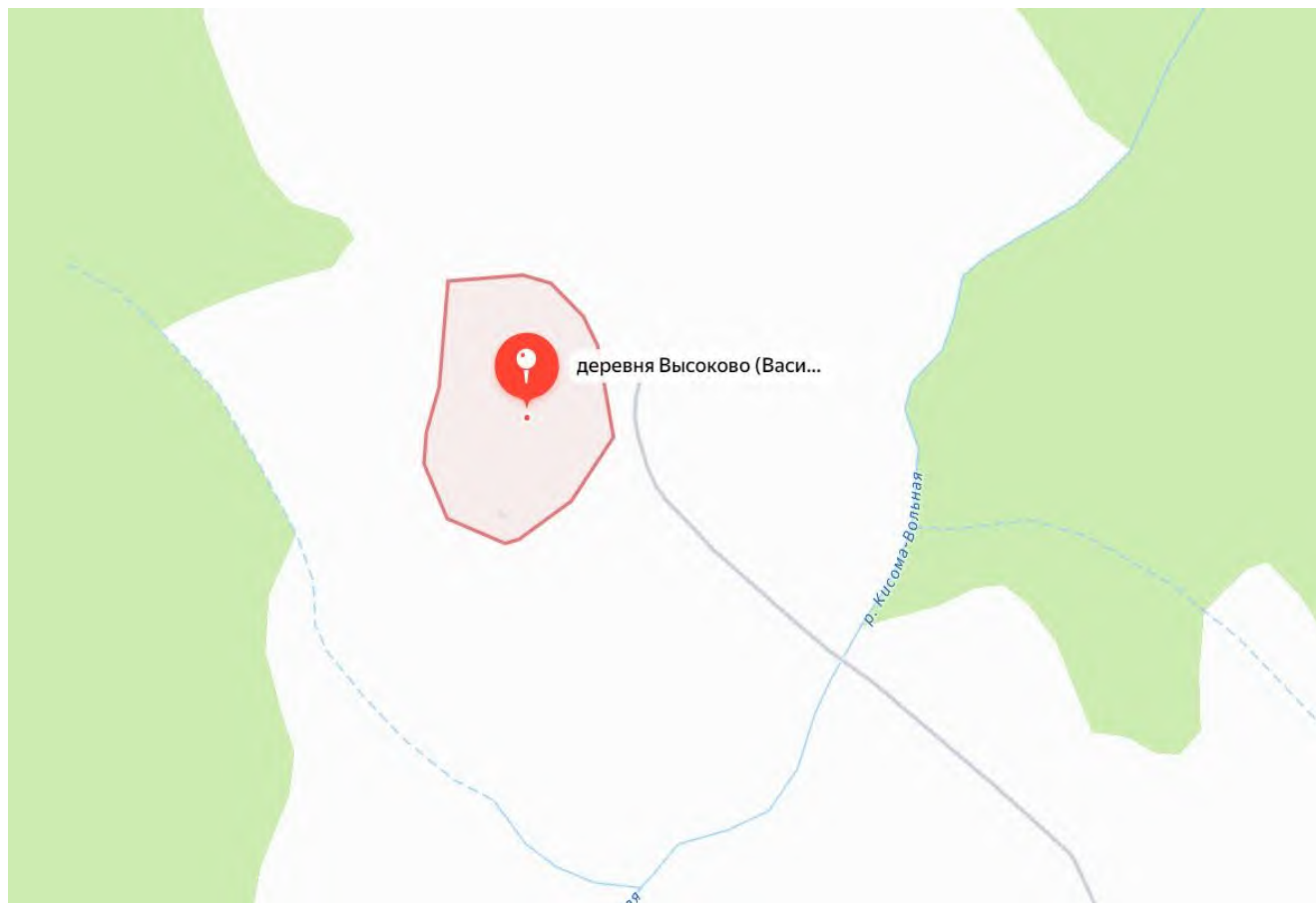


Администрация Пошехонского муниципального округа
Ярославской области

Перечень сельских населенных пунктов,
в отношении которых изменяется тип
сельского населенного пункта

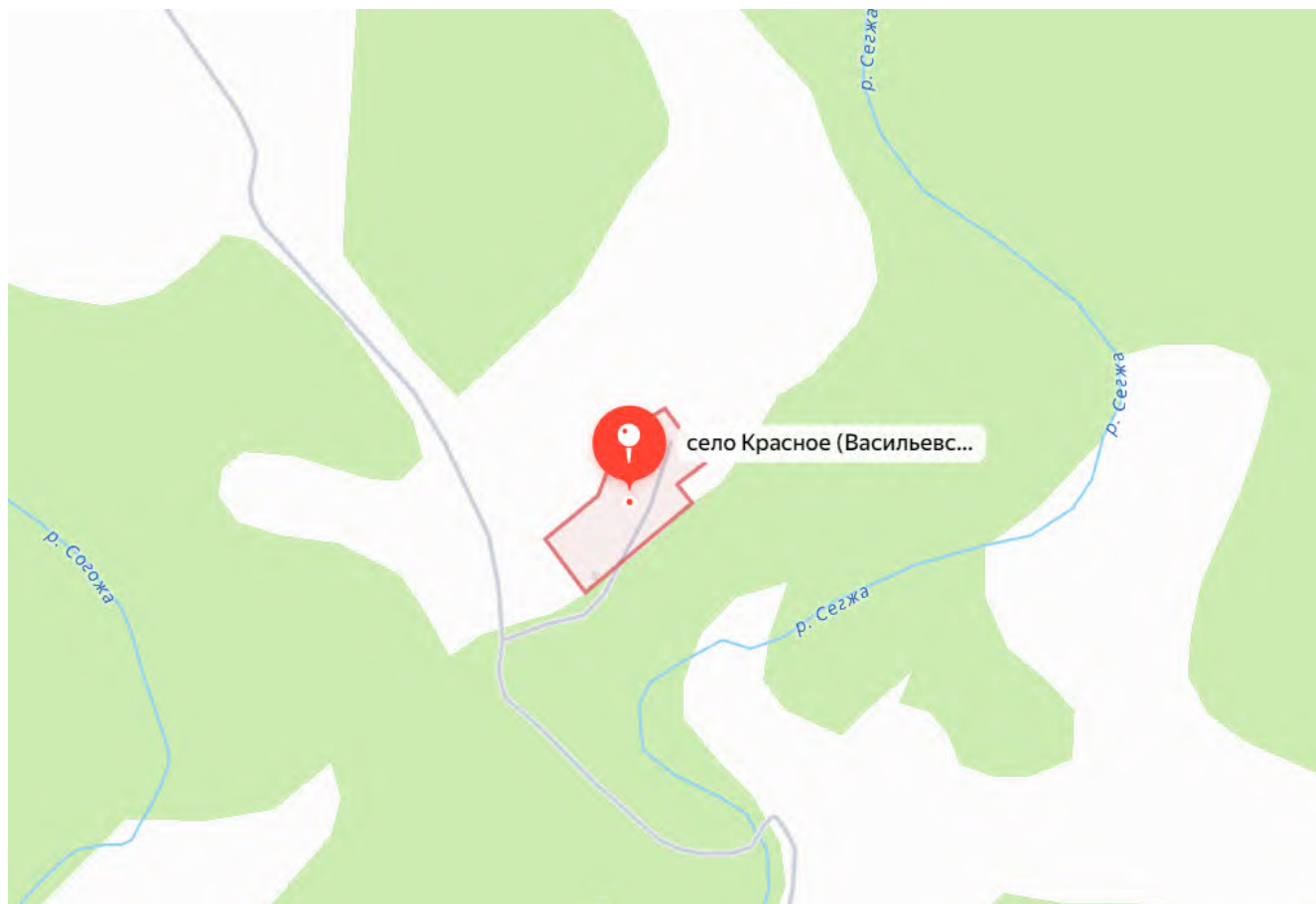
1. Ярославская область, Пошехонский район, Васильевский сельский округ,
деревня Высоково (в заимка Высоково)

Географические координаты: 58.845623, 39.171155



2. Ярославская область, Пошехонский район, Васильевский сельский округ,
село Красное (в заимка Красное)

Географические координаты: 58.860620, 39.345194



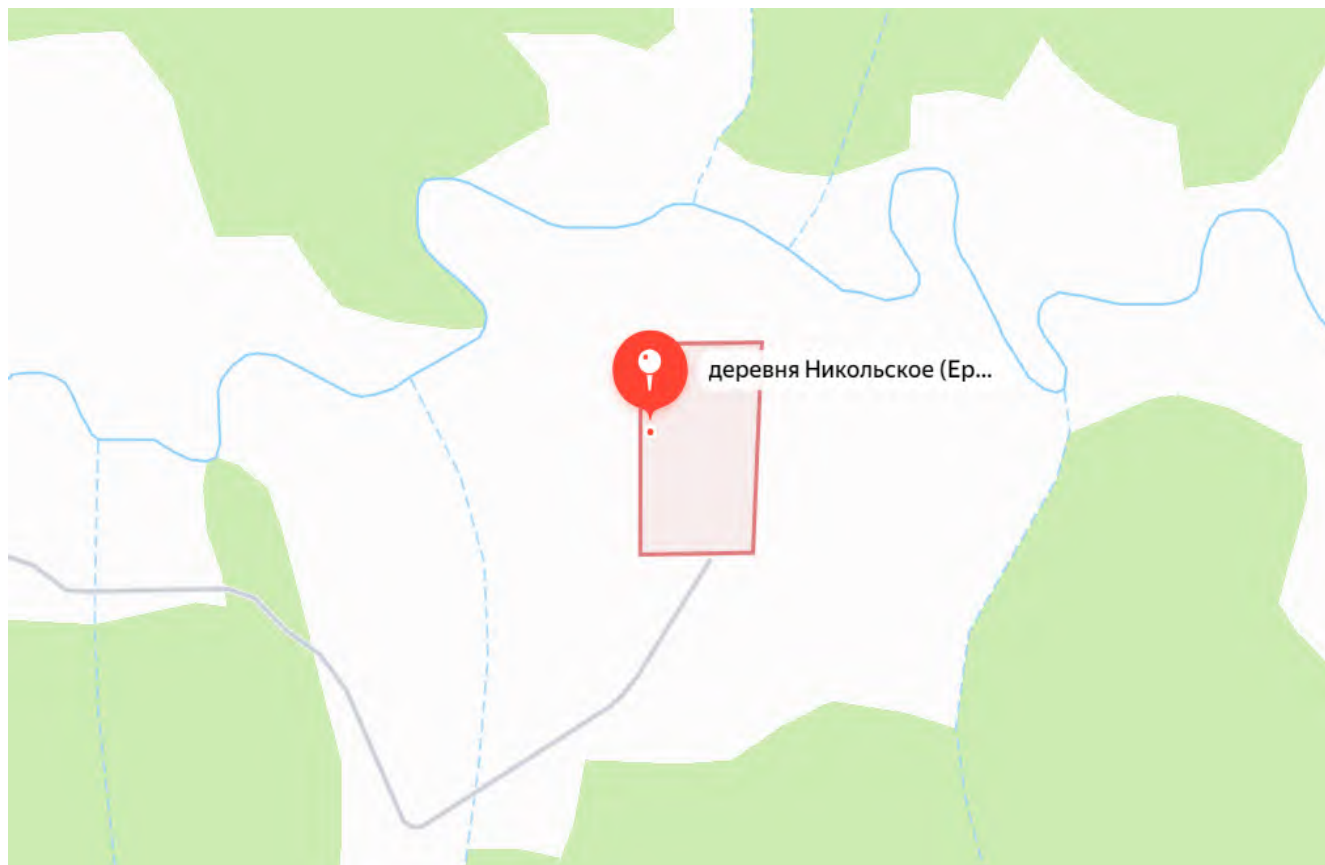
3. Ярославская область, Пошехонский район, Владыченский сельский округ,
деревня Поповское (в местечко Поповское)

Географические координаты: 58.813203, 39.540183



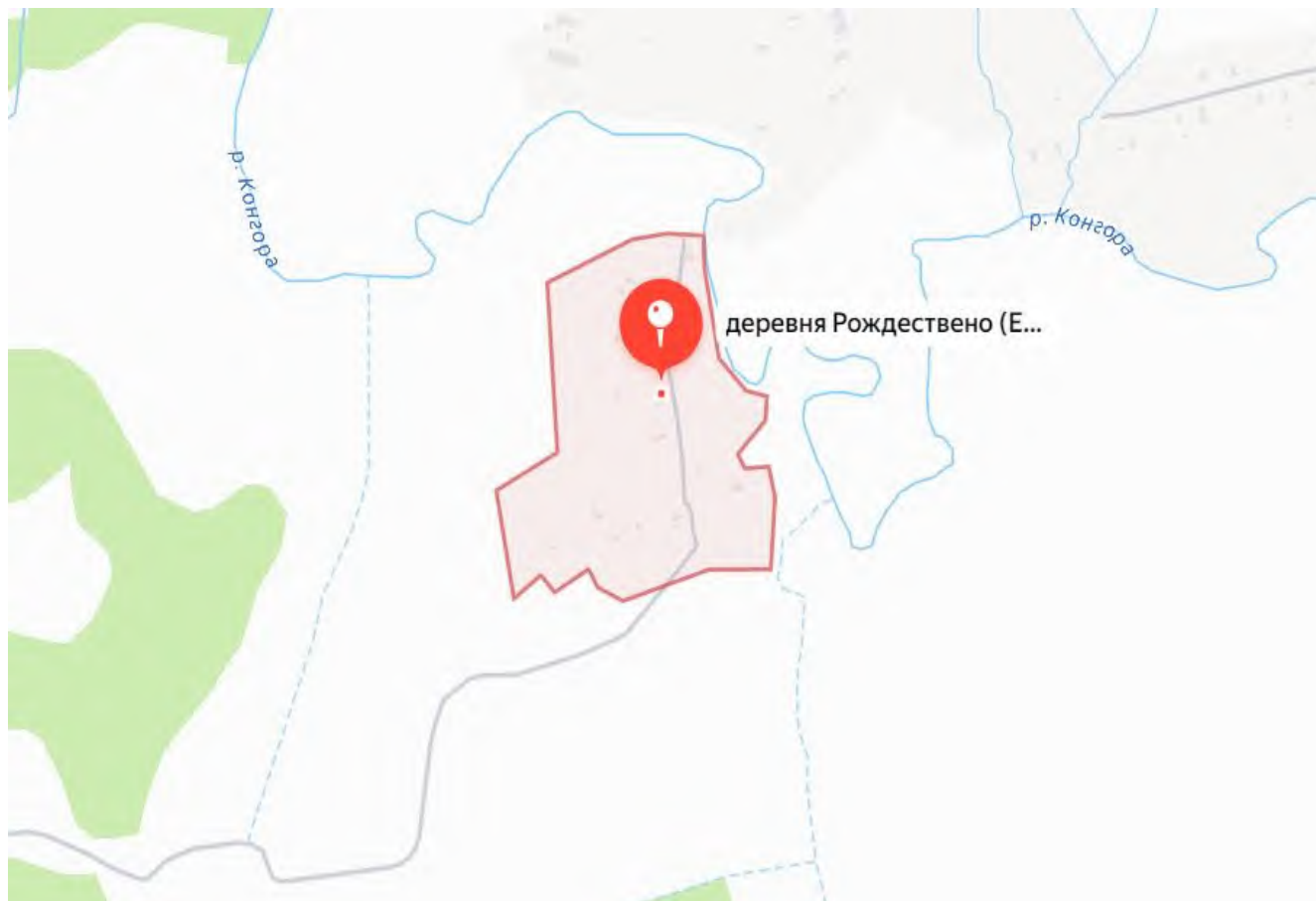
4. Ярославская область, Пошехонский район, Ермаковский сельский округ,
деревня Никольское (в заимка Никольское)

Географические координаты: 58.599597 38.810824



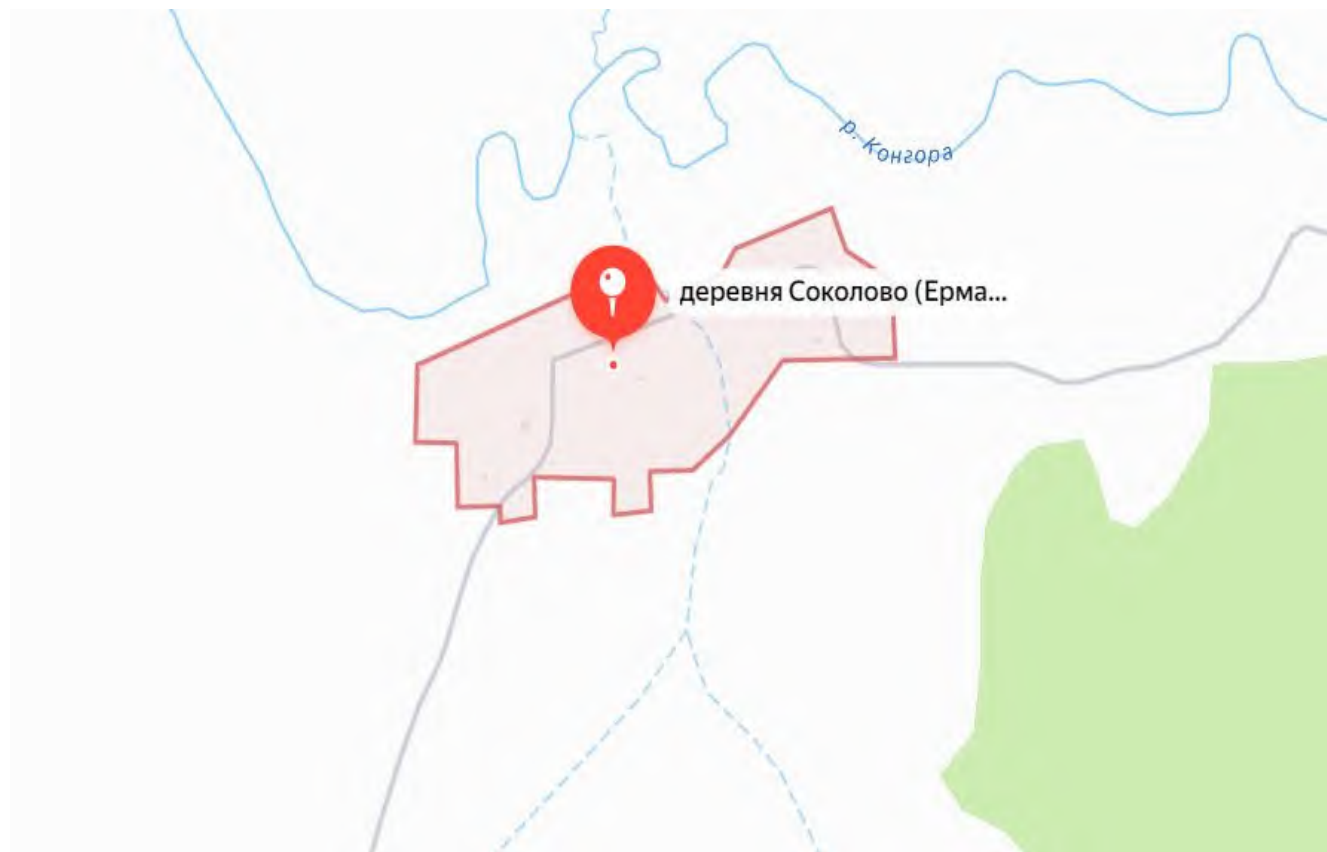
5. Ярославская область, Пошехонский район, Ермаковский сельский округ,
деревня Рождествено (в местечко Рождествено)

Географические координаты: 58.602917 38.679622



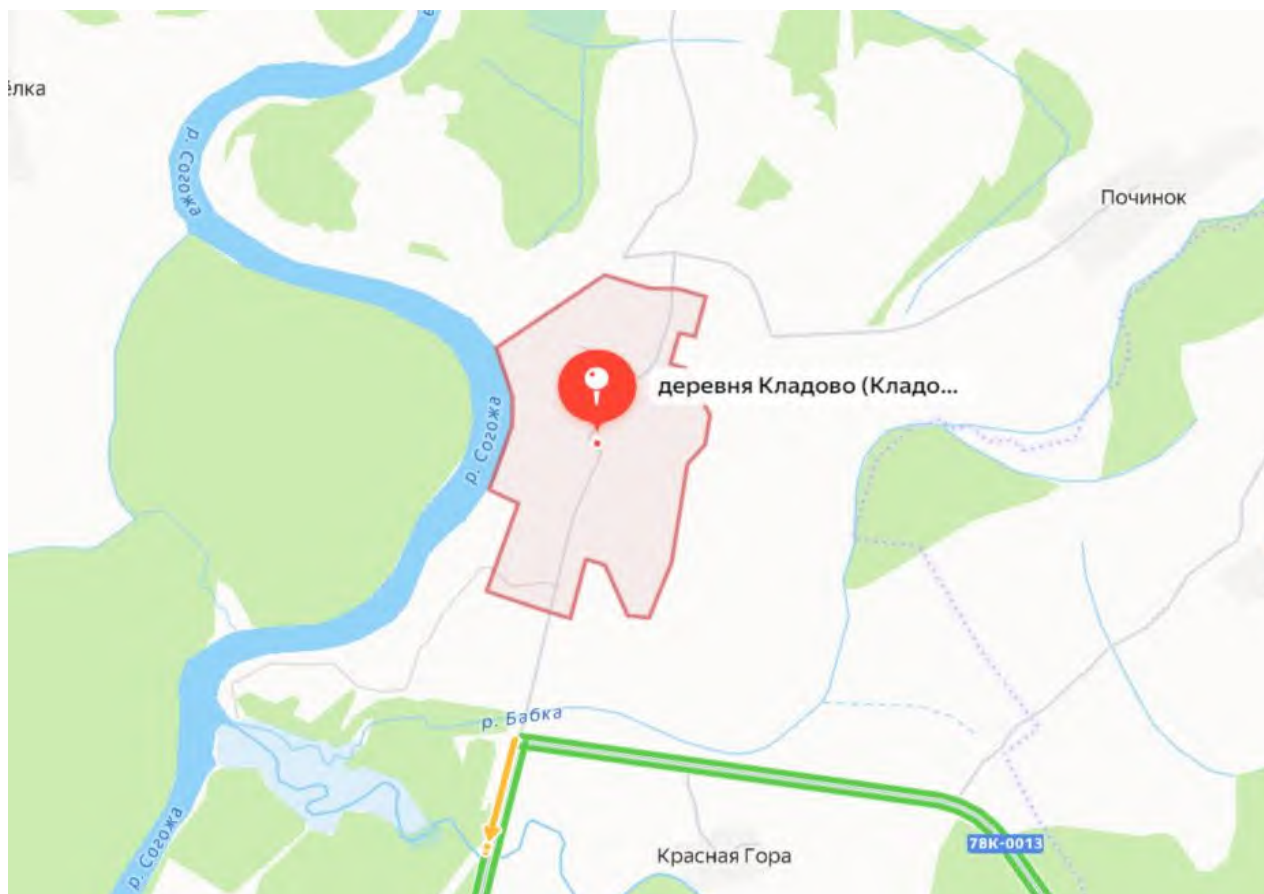
6. Ярославская область, Пошехонский район, Ермаковский сельский округ,
деревня Соколово (в хутор Соколово)

Географические координаты: 58.597322 38.778791



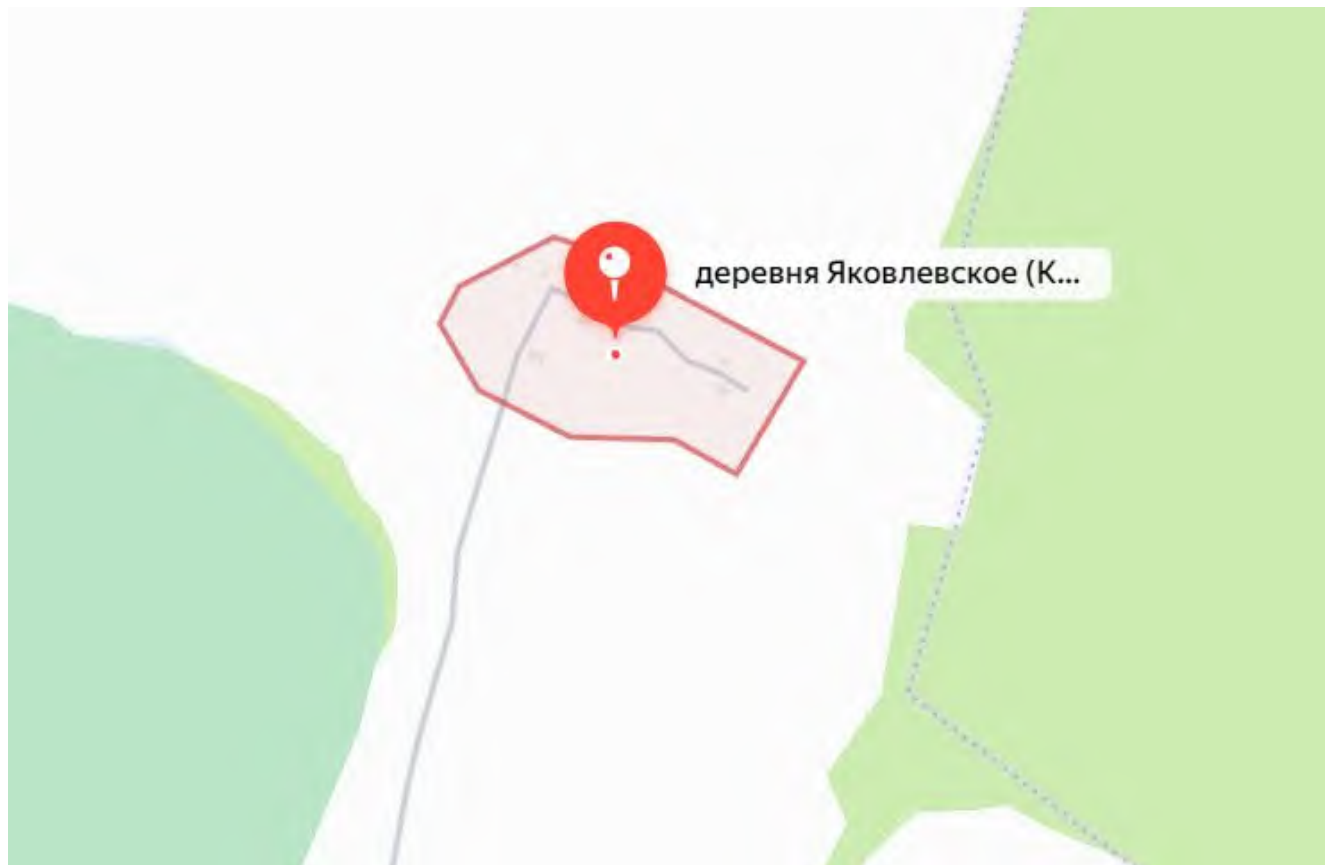
7. Ярославская область, Пошехонский район, Кладовский сельский округ,
деревня Кладово (в село Кладово)

Географические координаты: 58.624846, 39.347458



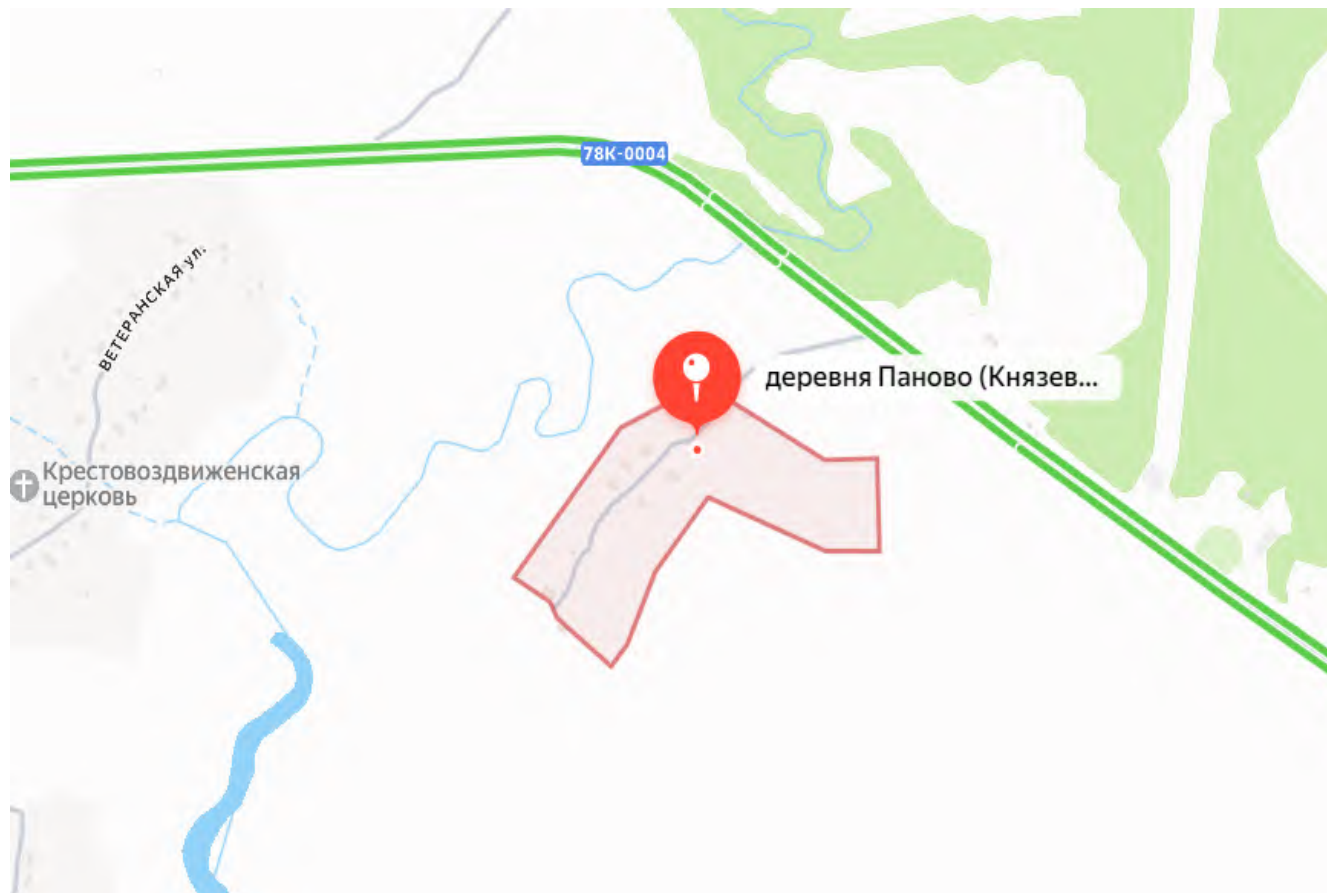
8. Ярославская область, Пошехонский район, Кладовский сельский округ,
деревня Яковлевское (в заимка Яковлевское)

Географические координаты: 58.643382, 39.356235



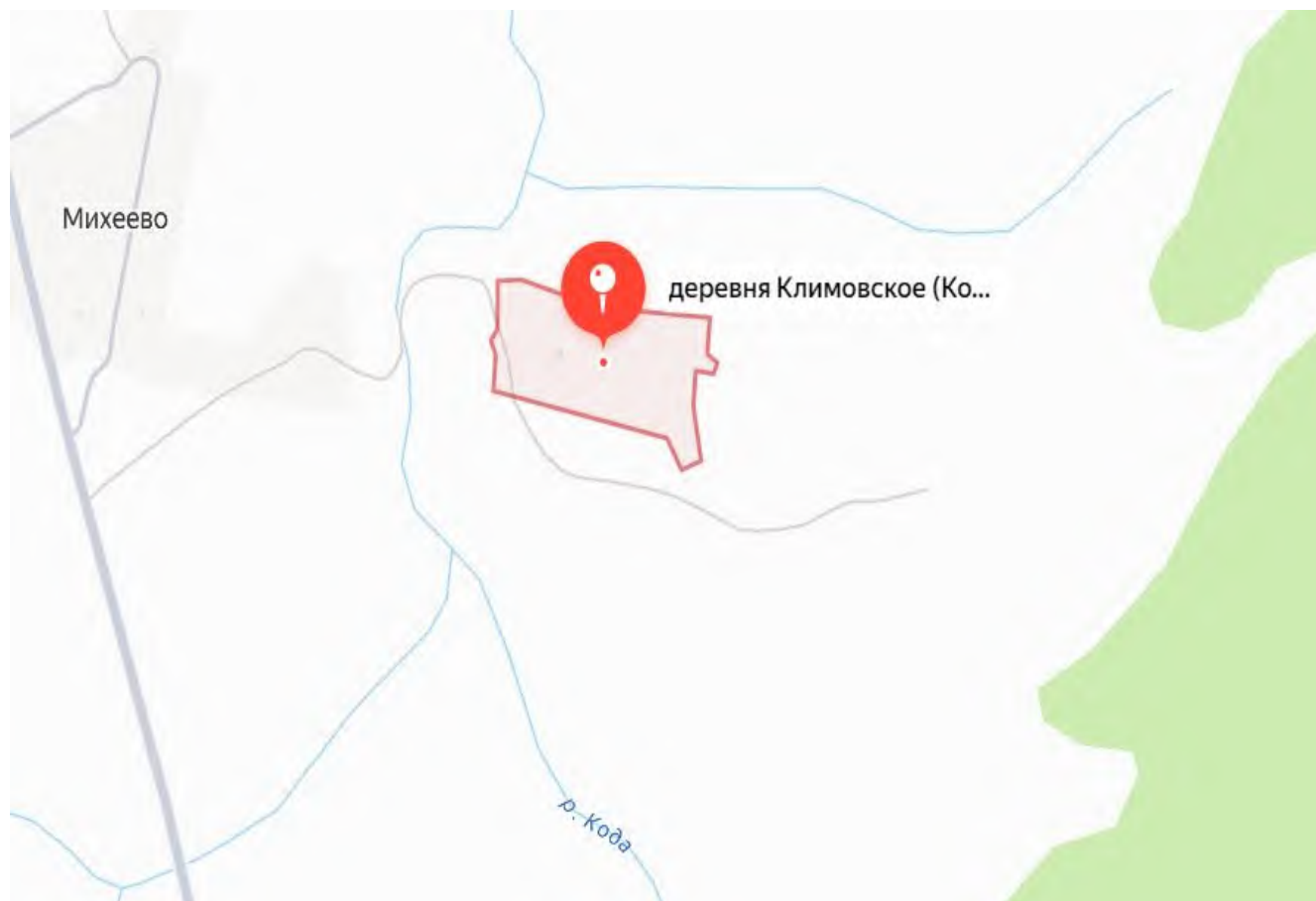
9. Ярославская область, Пошехонский район, Князевский сельский округ,
деревня Паново (в местечко Паново)

Географические координаты: 58.514726, 39.093289



10. Ярославская область, Пошехонский район, Колодинский сельский округ,
деревня Климовское (в заимка Климовское)

Географические координаты: 58.728354, 39.204869



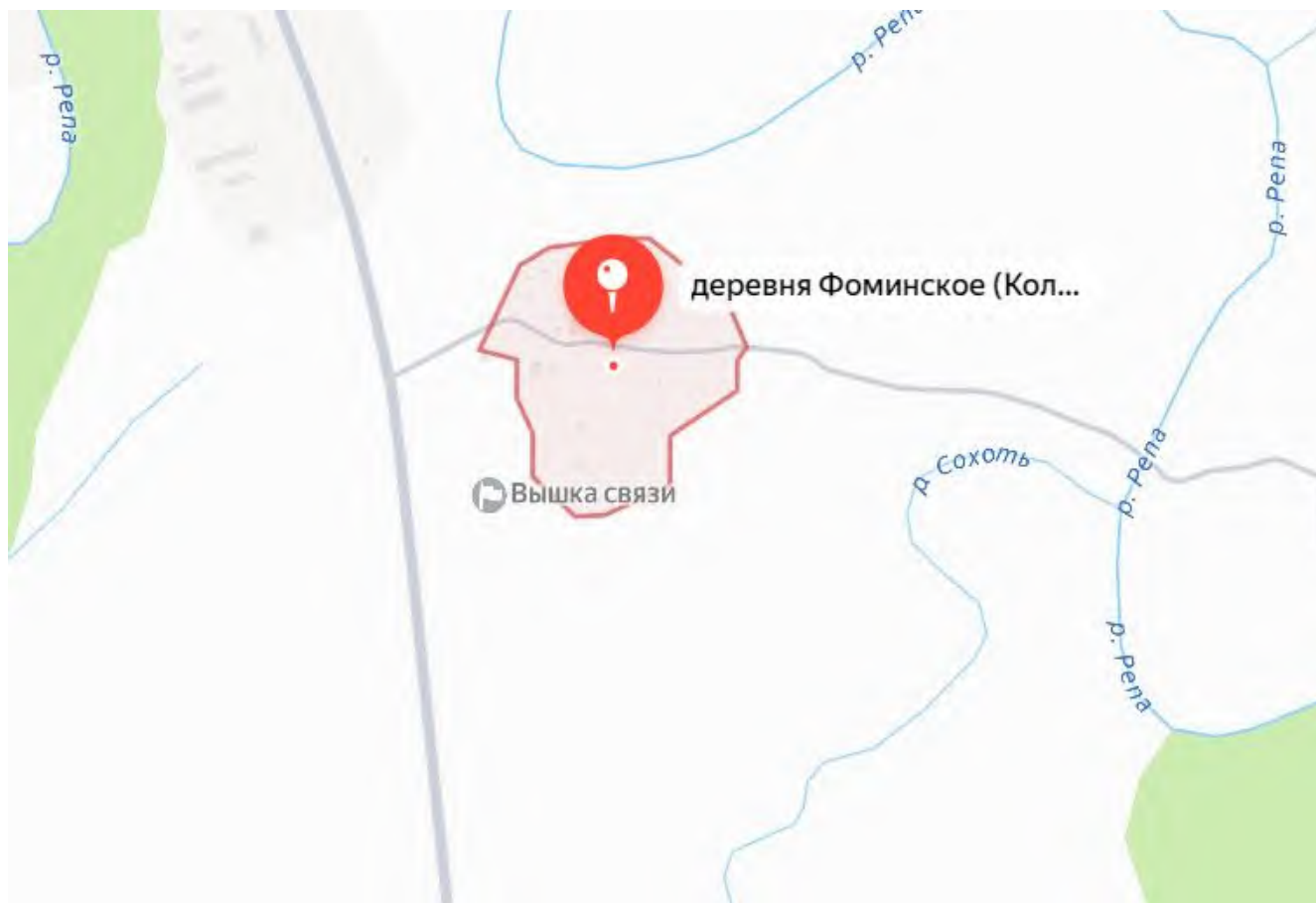
11. Ярославская область, Пошехонский район, Колодинский сельский округ,
деревня Маслово (в местечко Маслово)

Географические координаты: 58.760760, 39.183300



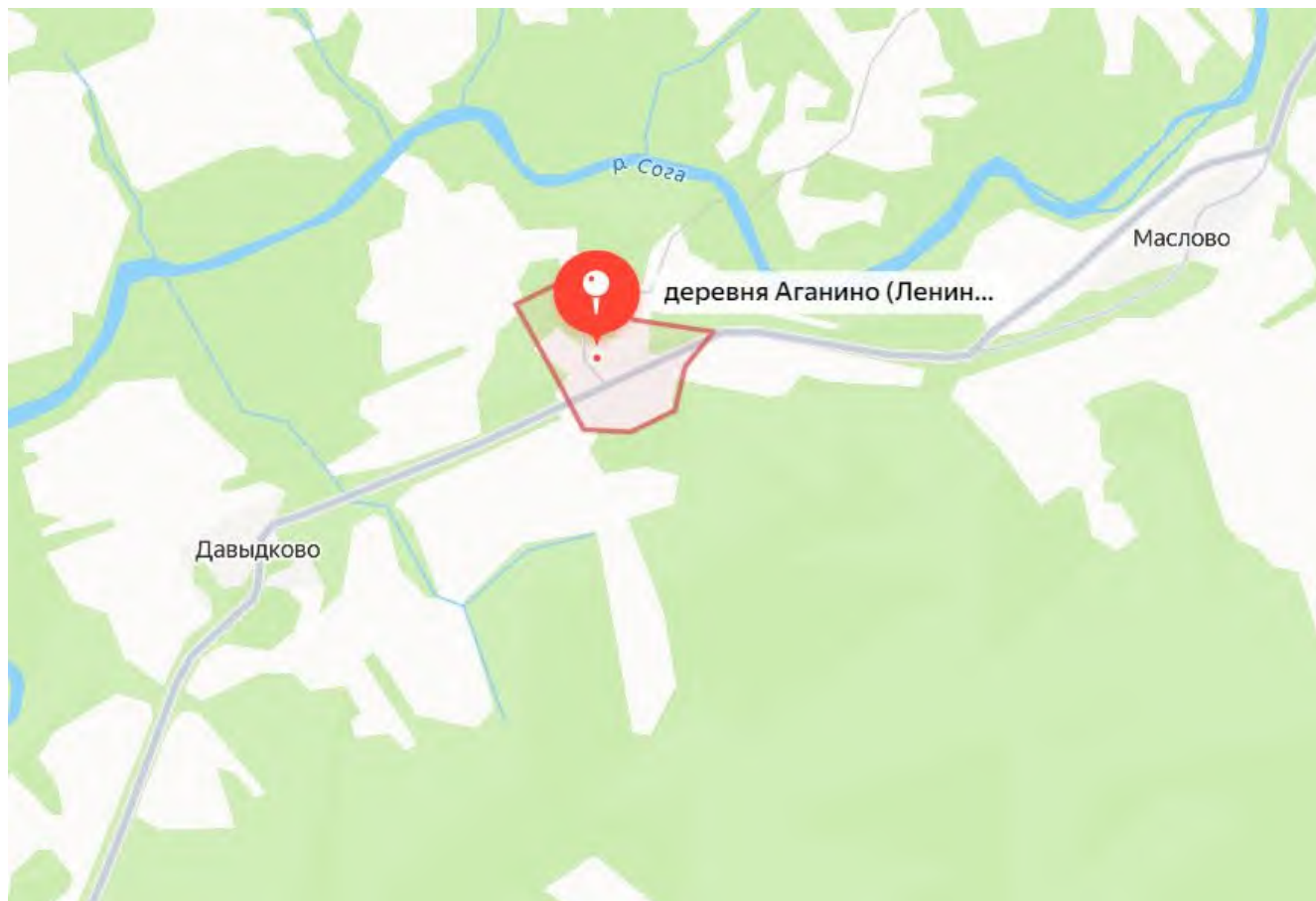
12. Ярославская область, Пошехонский район, Колодинский сельский округ,
деревня Фоминское (в слобода Фоминское)

Географические координаты: 58.781490, 39.186121



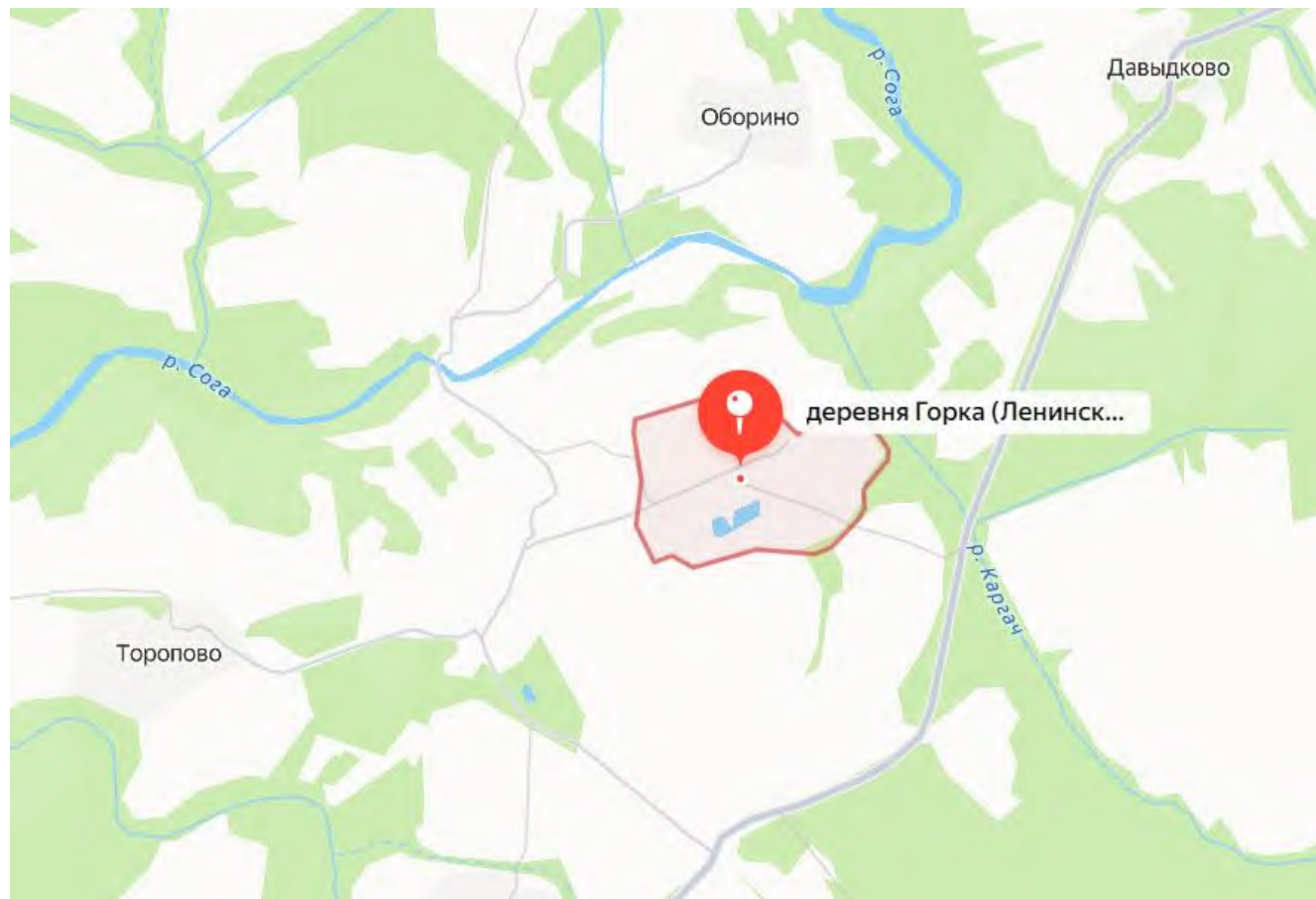
13. Ярославская область, Пошехонский район, Ленинский сельский округ,
деревня Аганино (в местечко Аганино)

Географические координаты: 58.528669, 39.296847



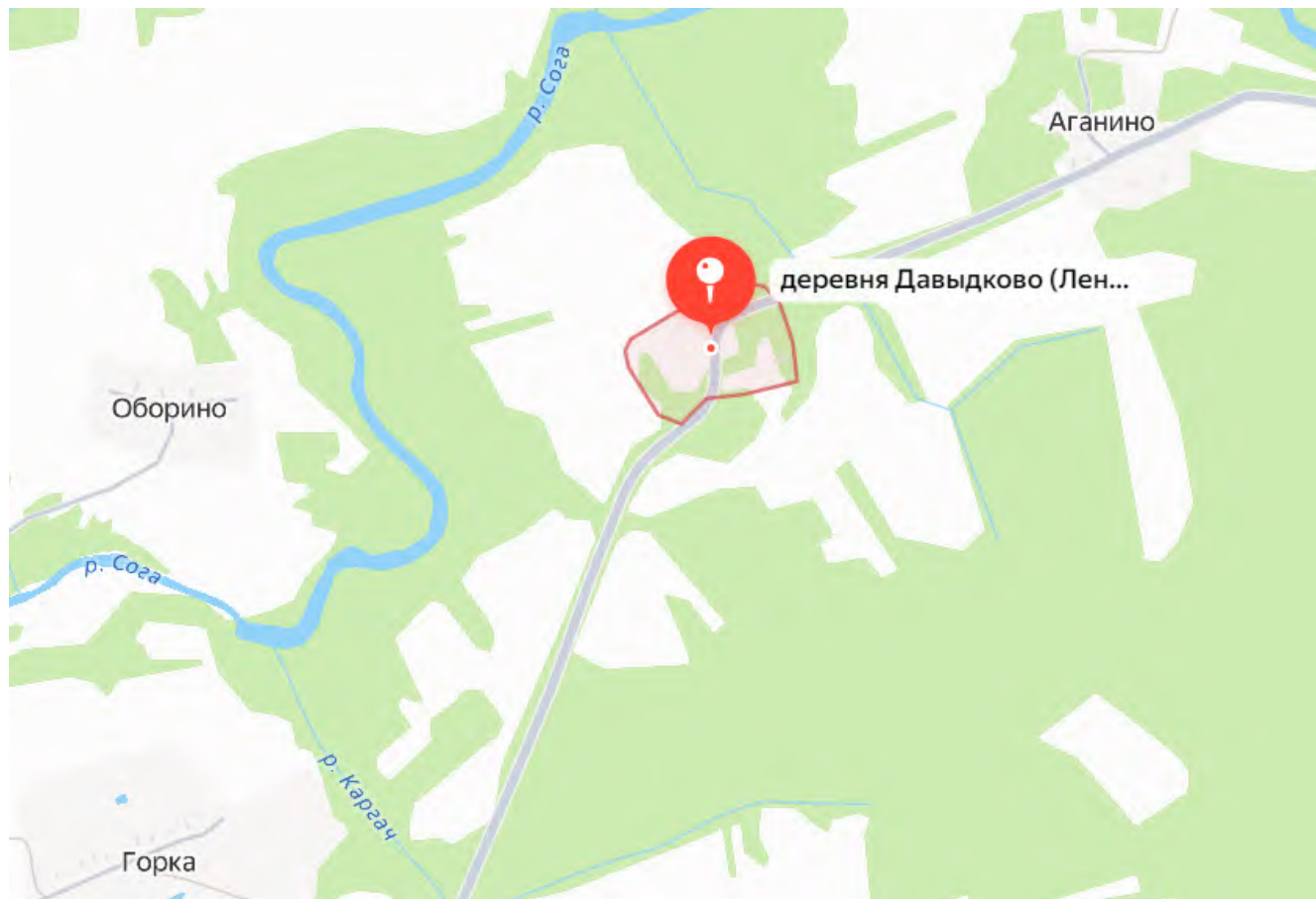
14. Ярославская область, Пошехонский район, Ленинский сельский округ,
деревня Горка (в местечко Горка)

Географические координаты: 58.517006, 39.269215



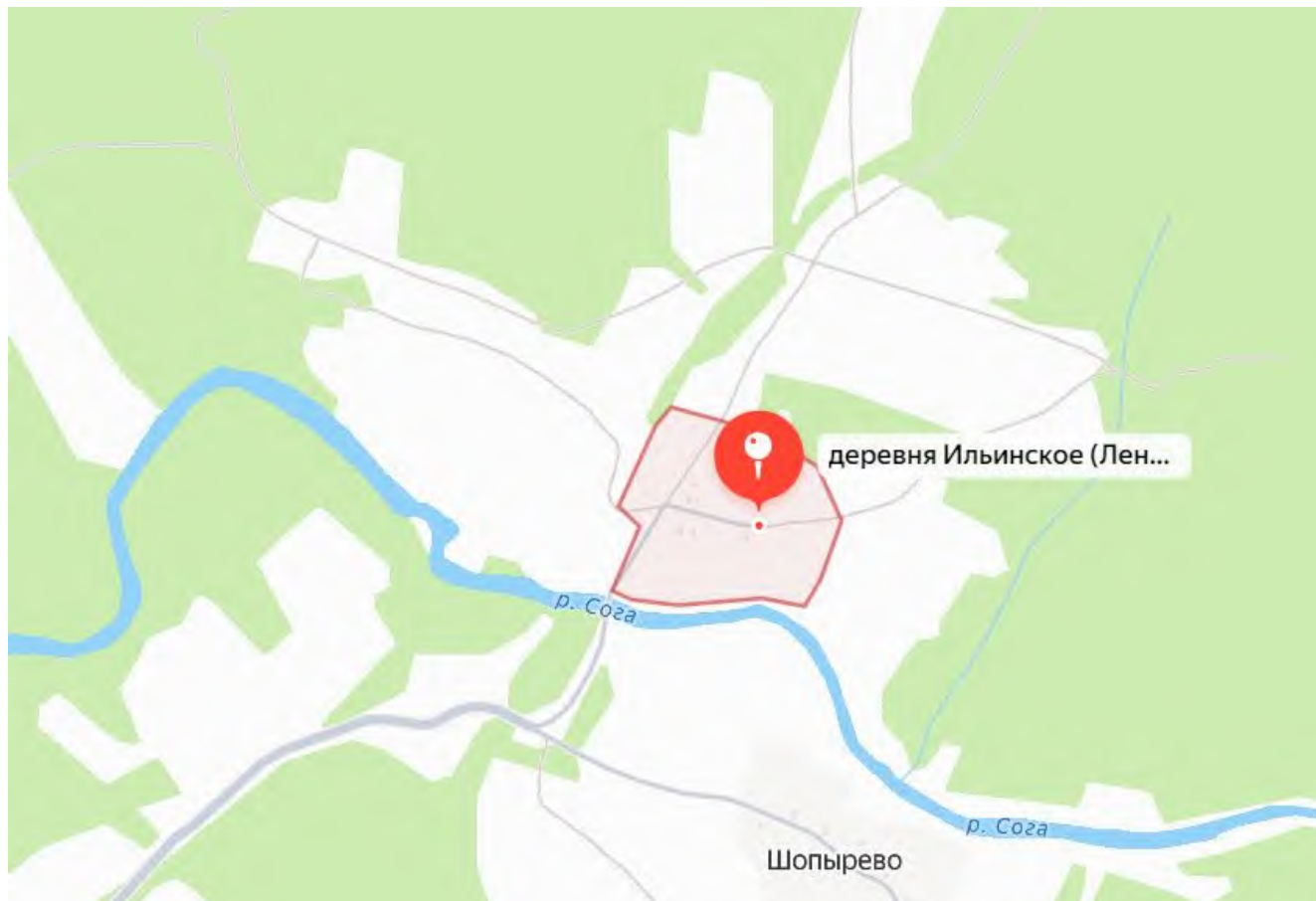
15. Ярославская область, Пошехонский район, Ленинский сельский округ,
деревня Давыдково (в заимка Давыдково)

Географические координаты: 58.525131, 39.285447



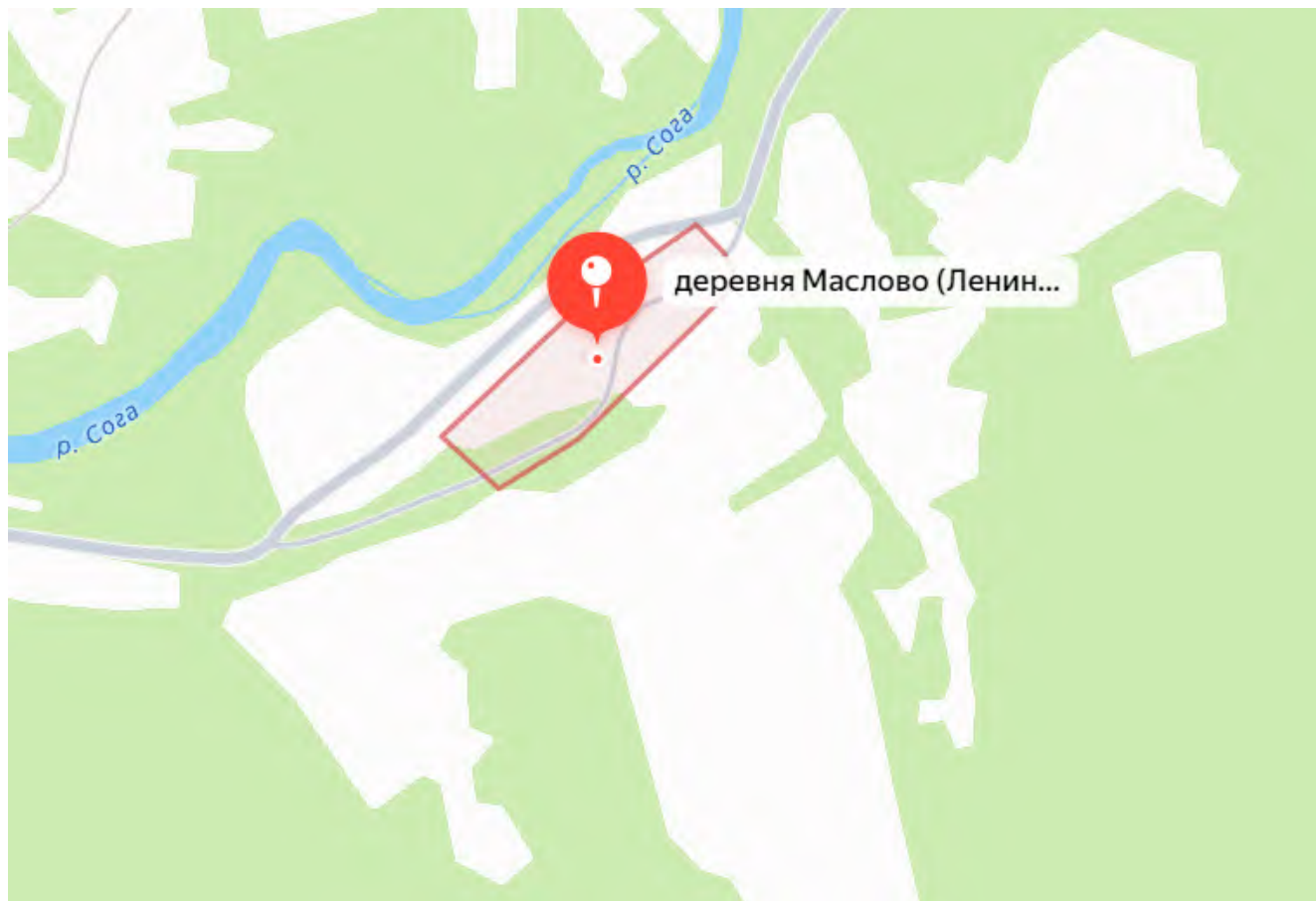
16. Ярославская область, Пошехонский район, Ленинский сельский округ,
деревня Ильинское (в заимка Ильинское)

Географические координаты: 58.541400, 39.341637



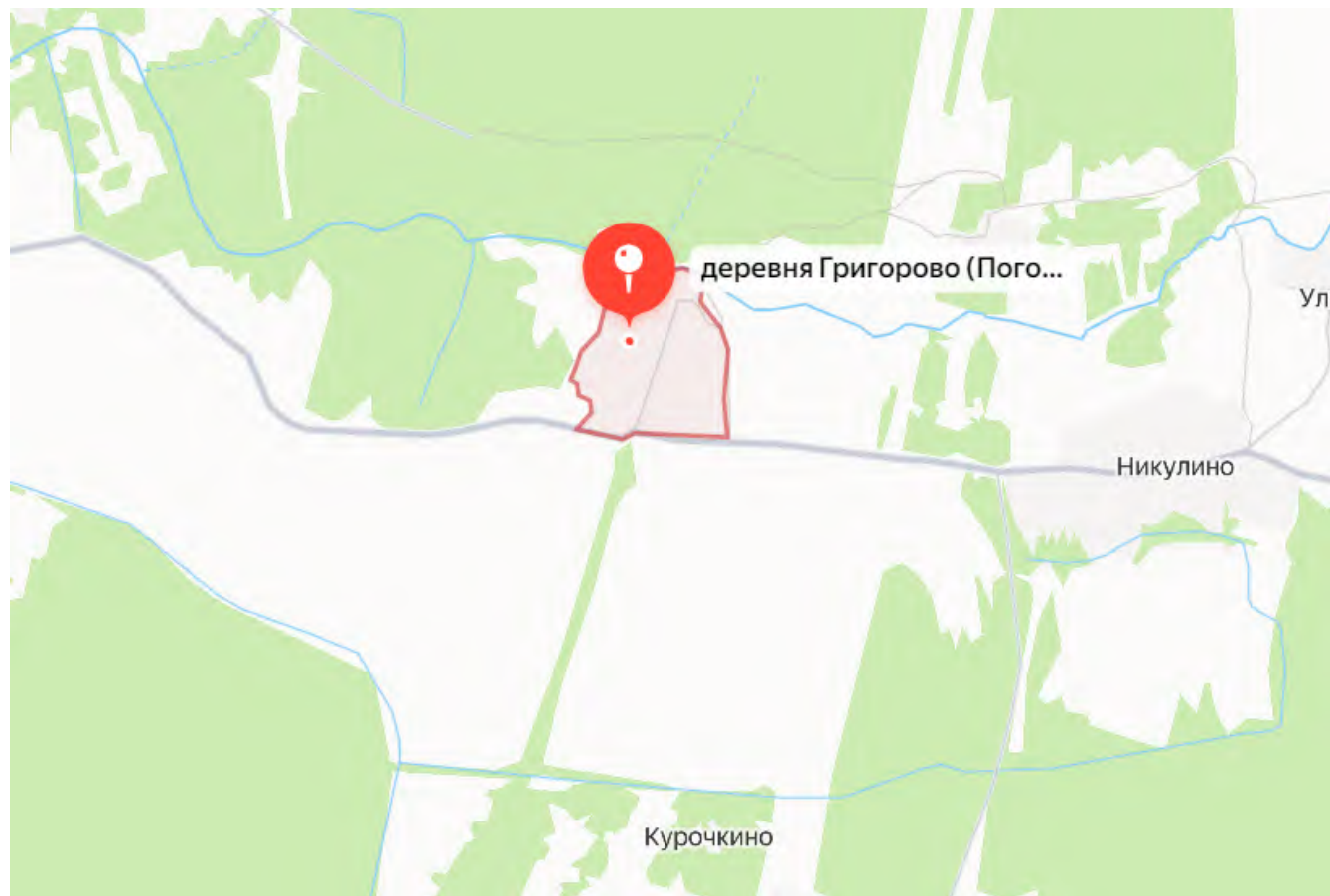
17. Ярославская область, Пошехонский район, Ленинский сельский округ,
деревня Маслово (в заимка Маслово)

Географические координаты: 58.530784, 39.316403



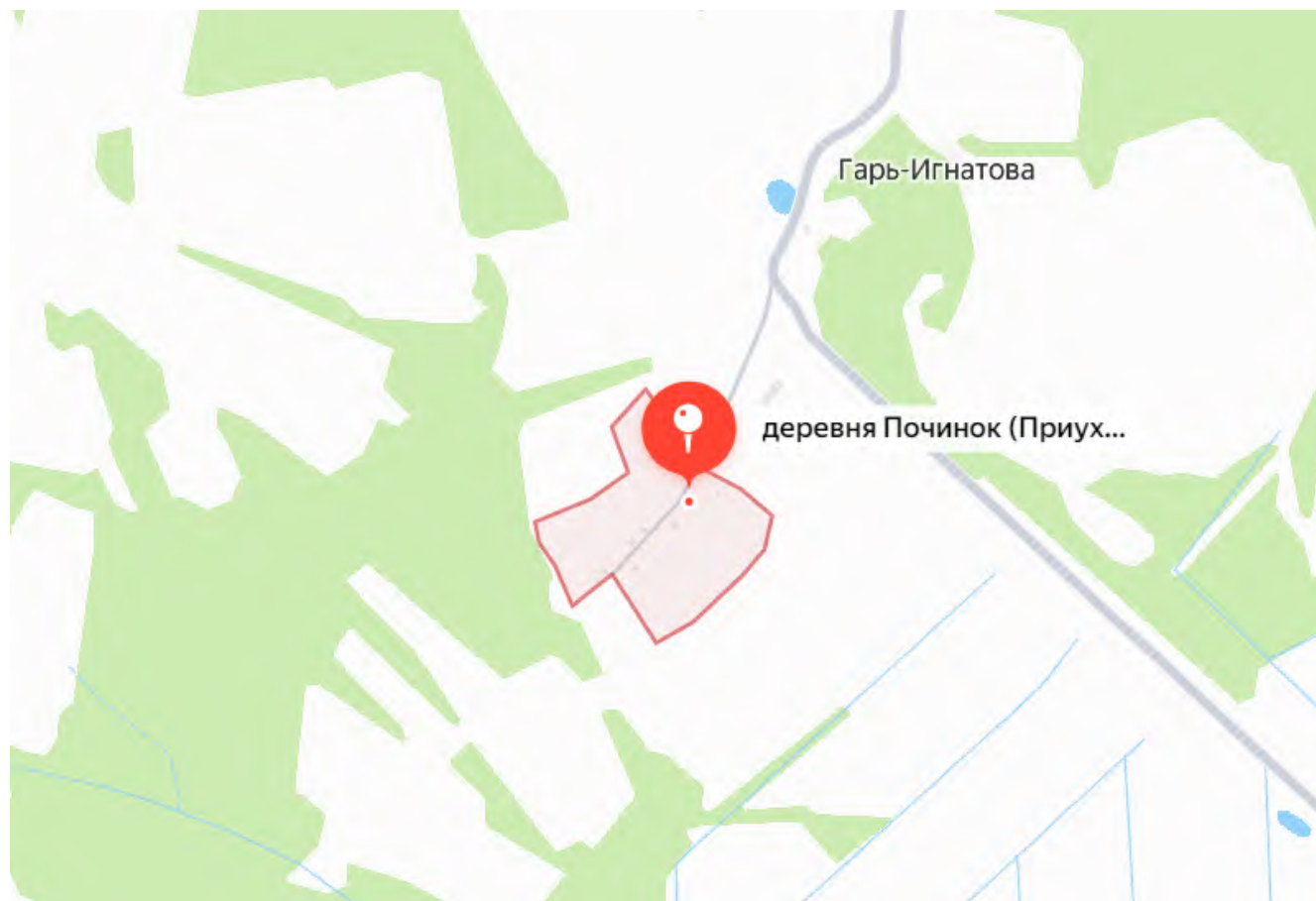
18. Ярославская область, Пошехонский район, Погорельский сельский округ,
деревня Григорово (в слобода Григорово)

Географические координаты: 58.414004 39.070421



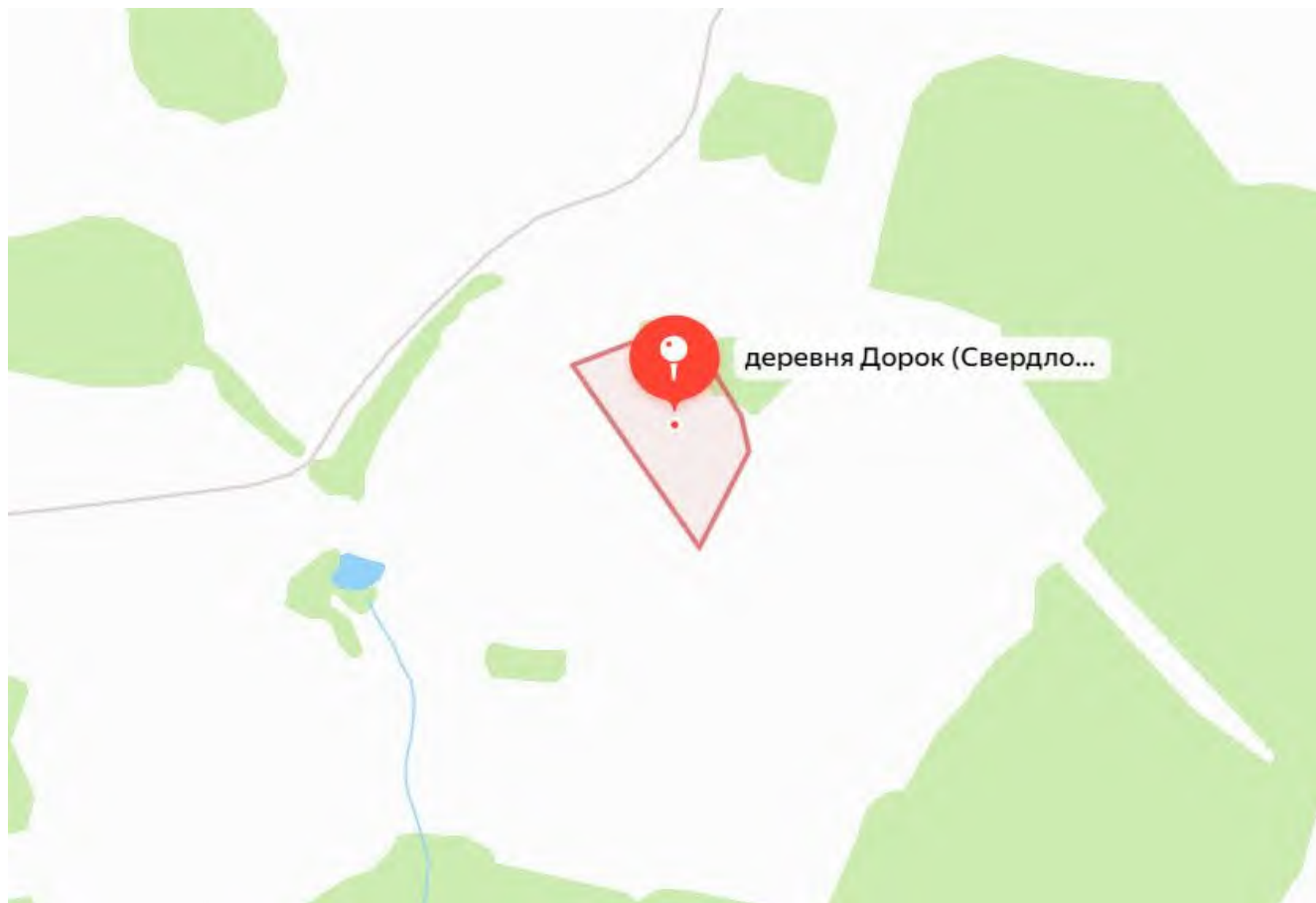
19. Ярославская область, Пошехонский район, Приухринский сельский округ,
деревня Починок (в местечко Починок)

Географические координаты: 58.356858 39.588225



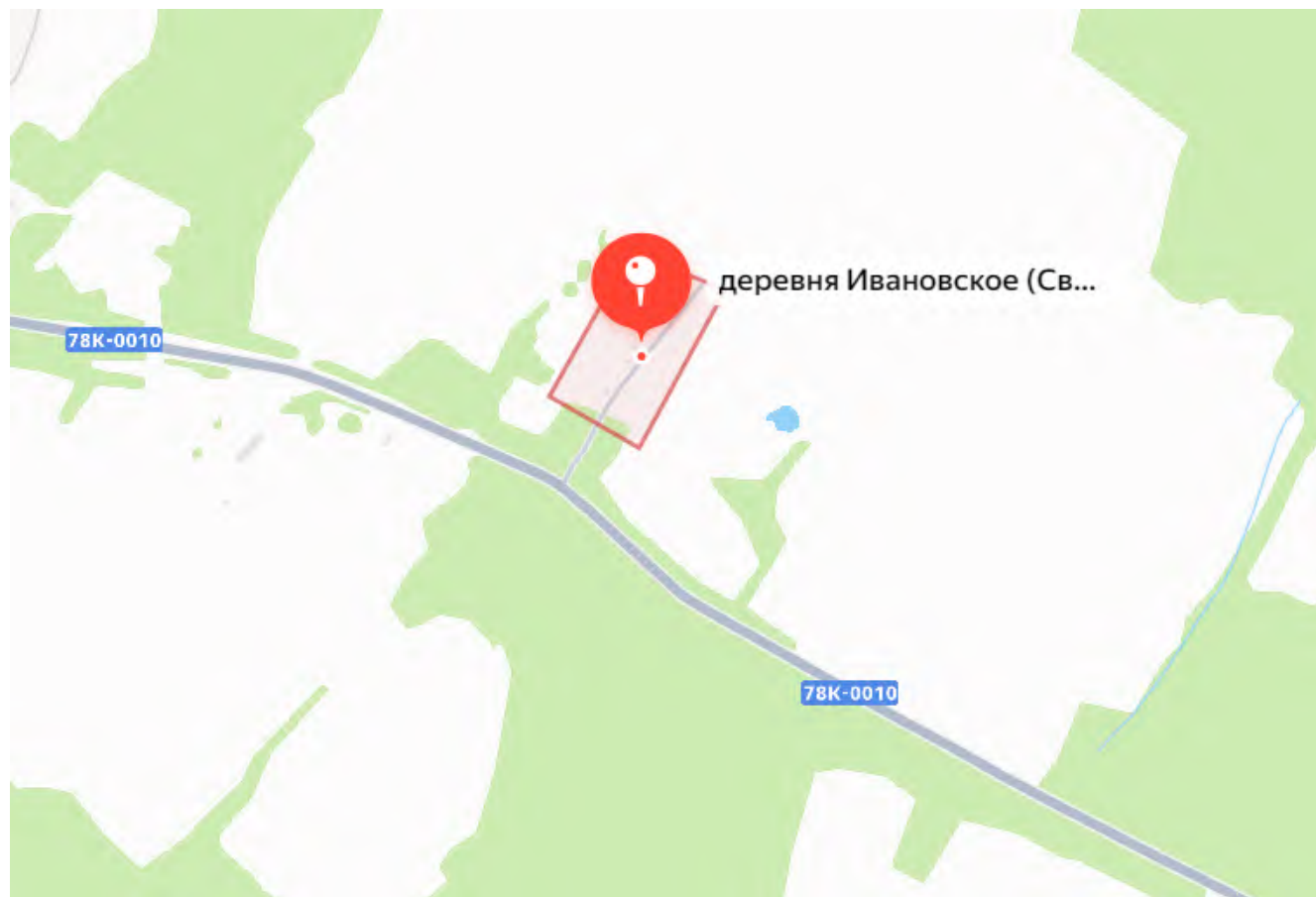
20. Ярославская область, Пошехонский район, Свердловский сельский округ,
деревня Дорок (в заимка Дорок)

Географические координаты: 58.399859 39.29011



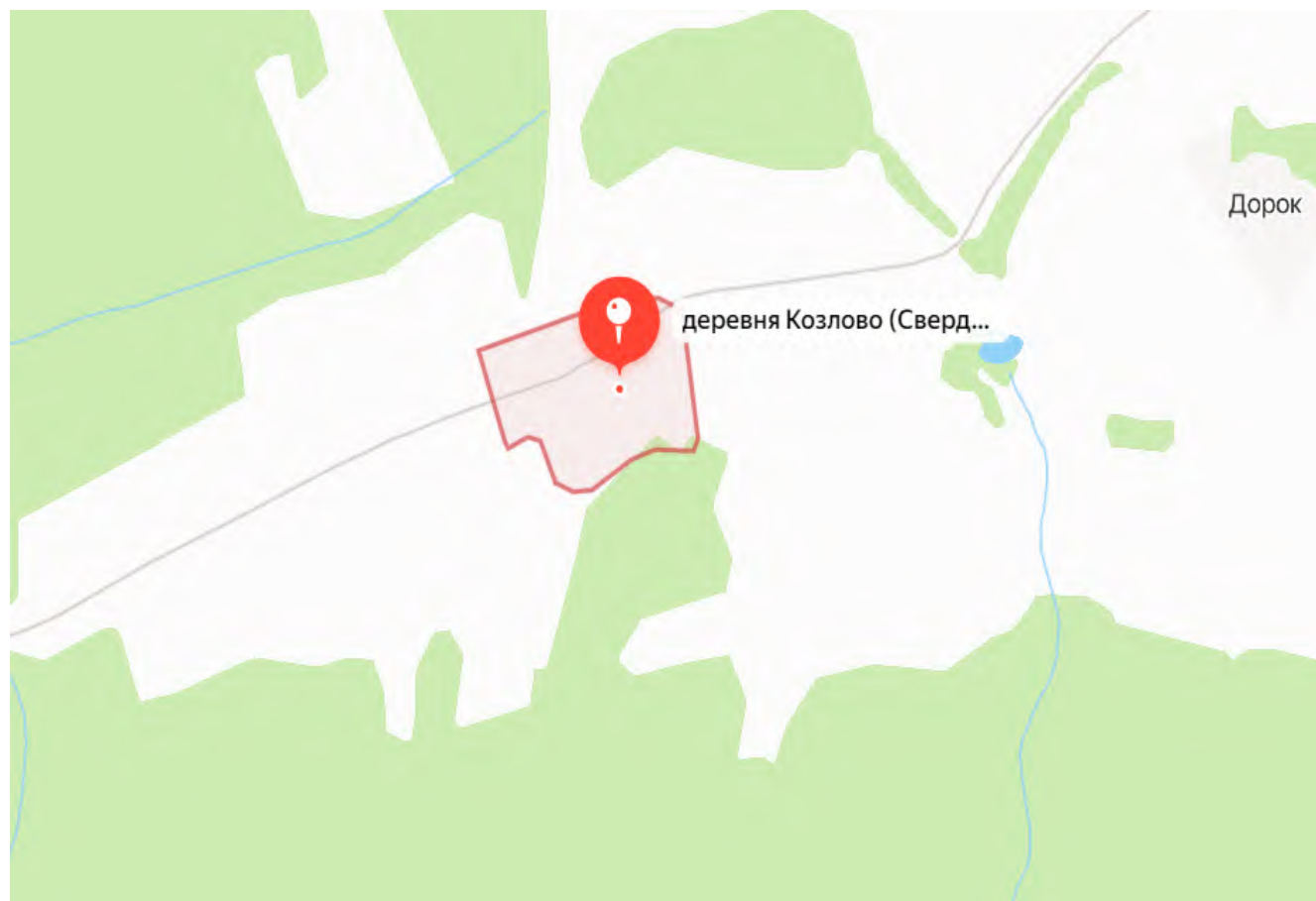
21. Ярославская область, Пошехонский район, Свердловский сельский округ,
деревня Ивановское (в слобода Ивановское)

Географические координаты: 58.408158 39.315775



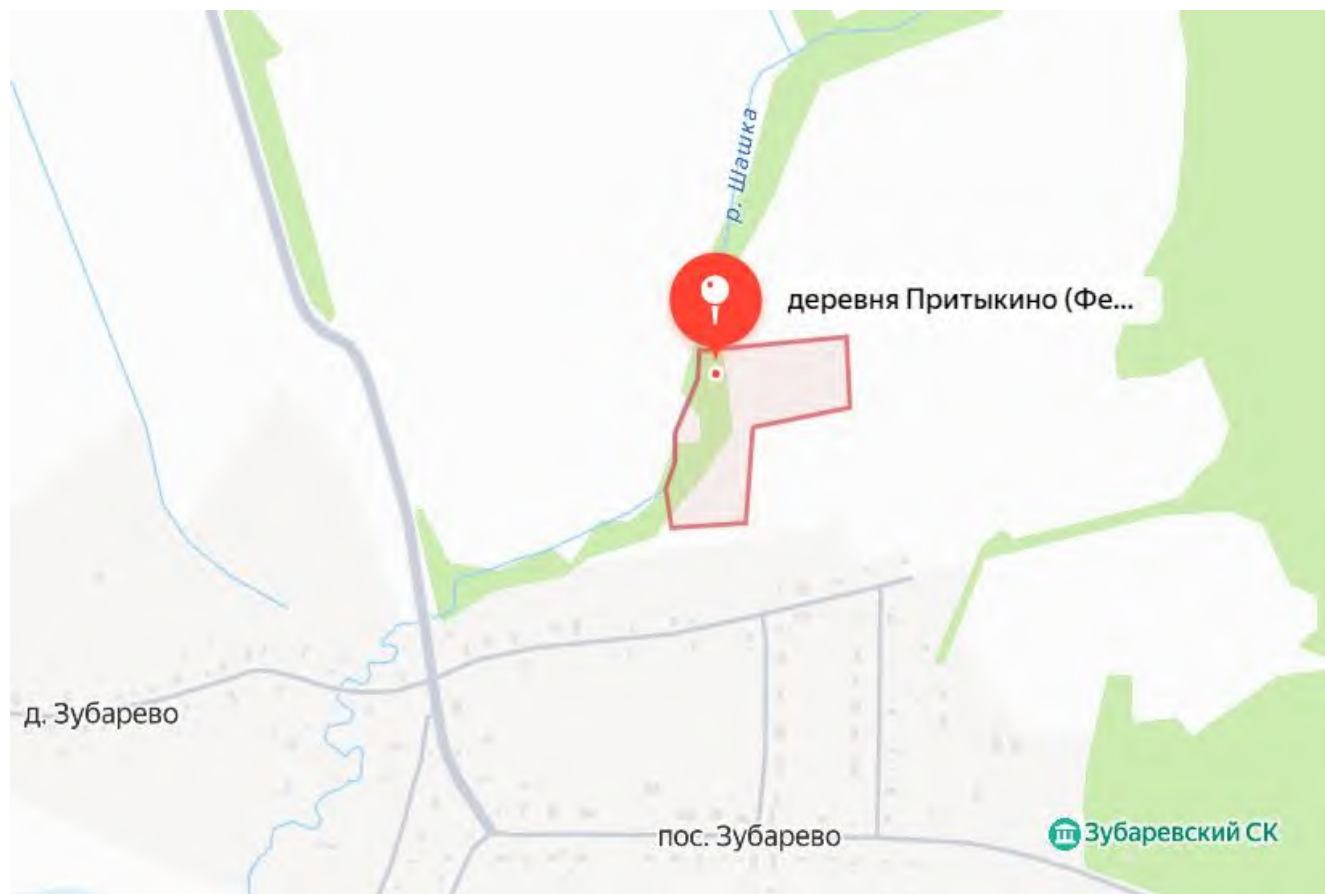
22. Ярославская область, Пошехонский район, Свердловский сельский округ,
деревня Козлово (в заимка Козлово)

Географические координаты: 58.398029 39.276815



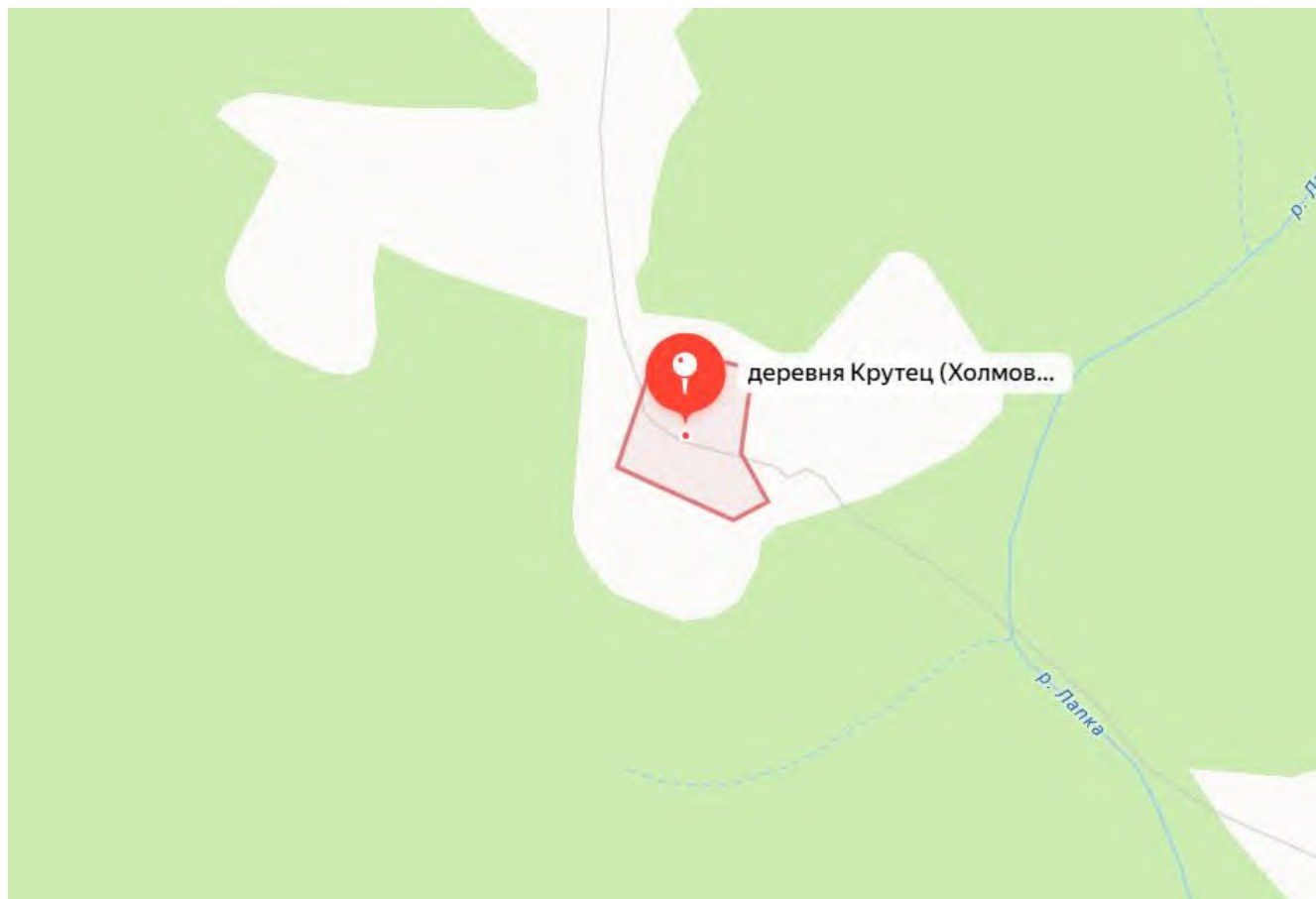
23. Ярославская область, Пошехонский район, Федорковский сельский округ,
деревня Притыкино (в слобода Притыкино)

Географические координаты: 58.493267 38.979686



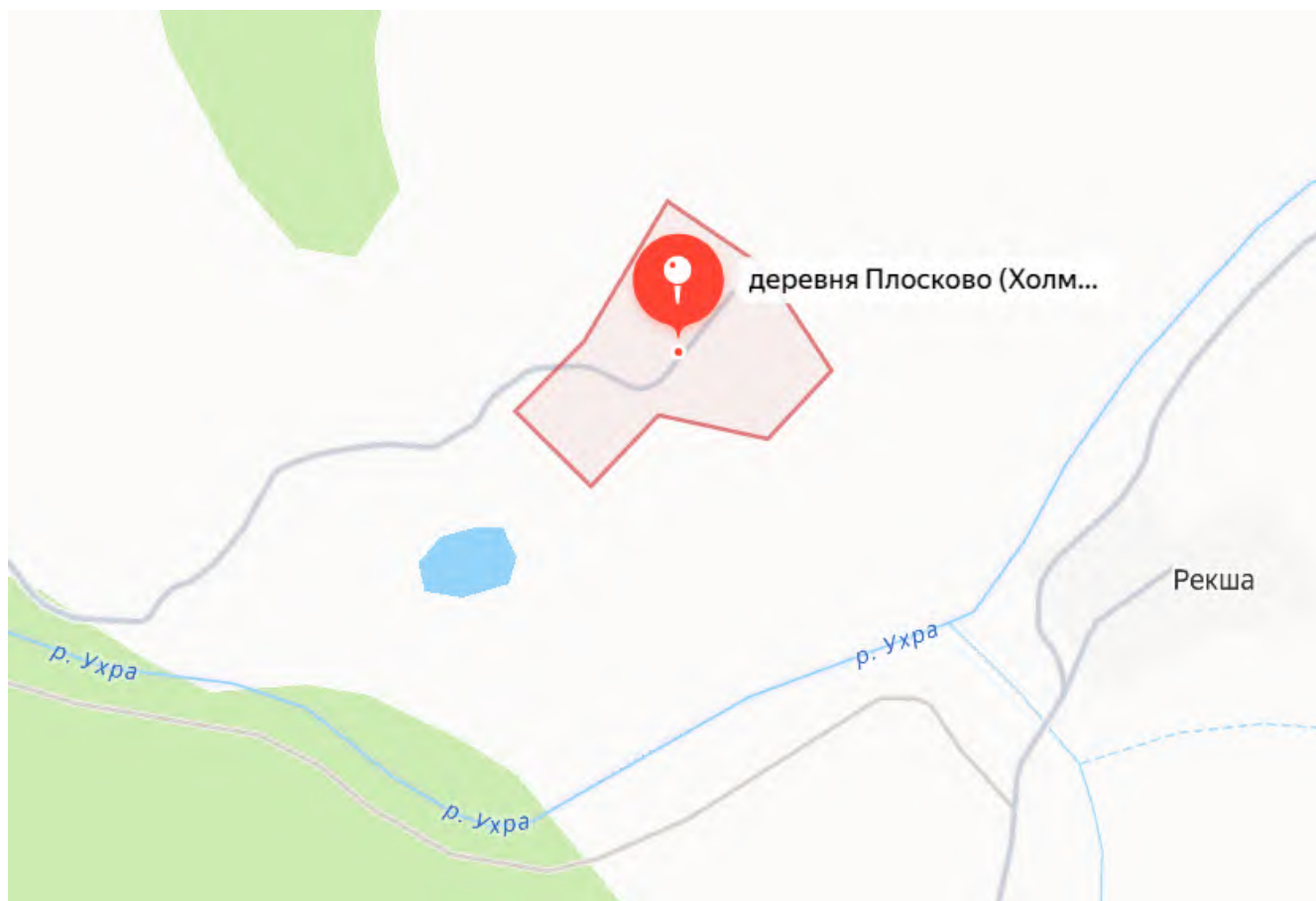
24. Ярославская область, Пошехонский район, Холмовский сельский округ,
деревня Крутец (в заимка Крутец)

Географические координаты: 58.275445 39.410762



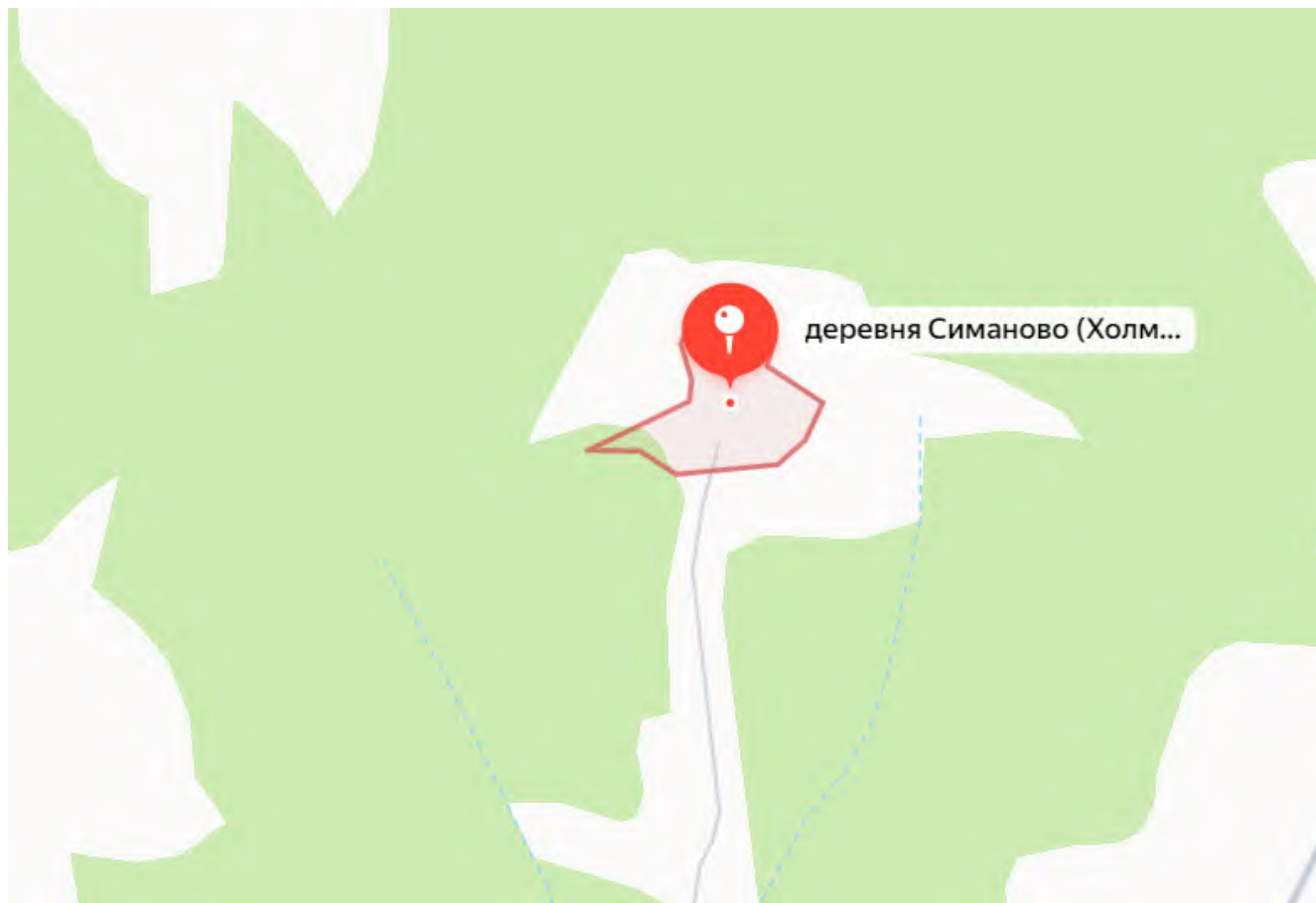
25. Ярославская область, Пошехонский район, Холмовский сельский округ,
деревня Плосково (в местечко Плосково)

Географические координаты: 58.246825, 39.615713



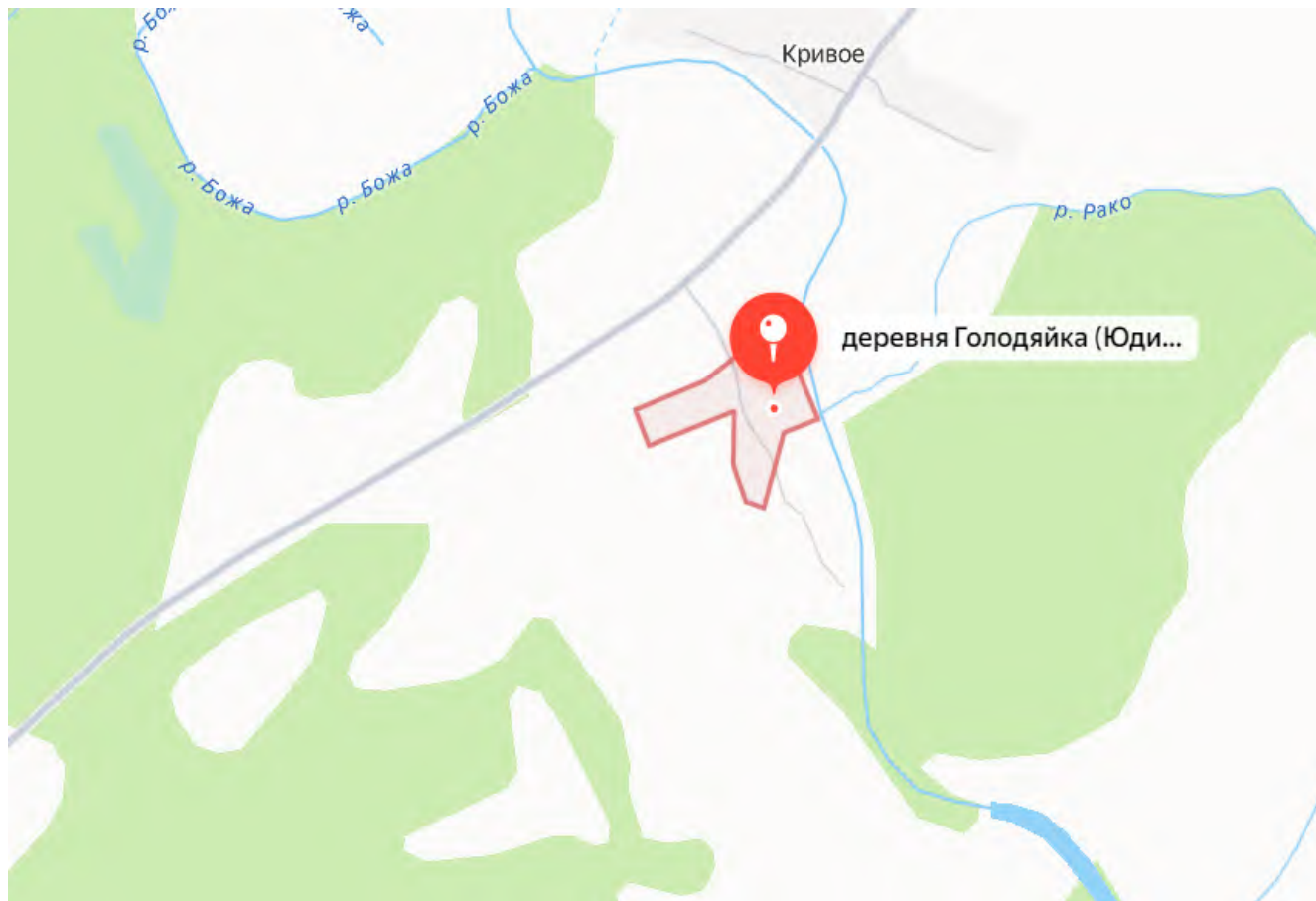
26. Ярославская область, Пошехонский район, Холмовский сельский округ,
деревня Симаново (в заимка Симаново)

Географические координаты: 58.319798 39.499372



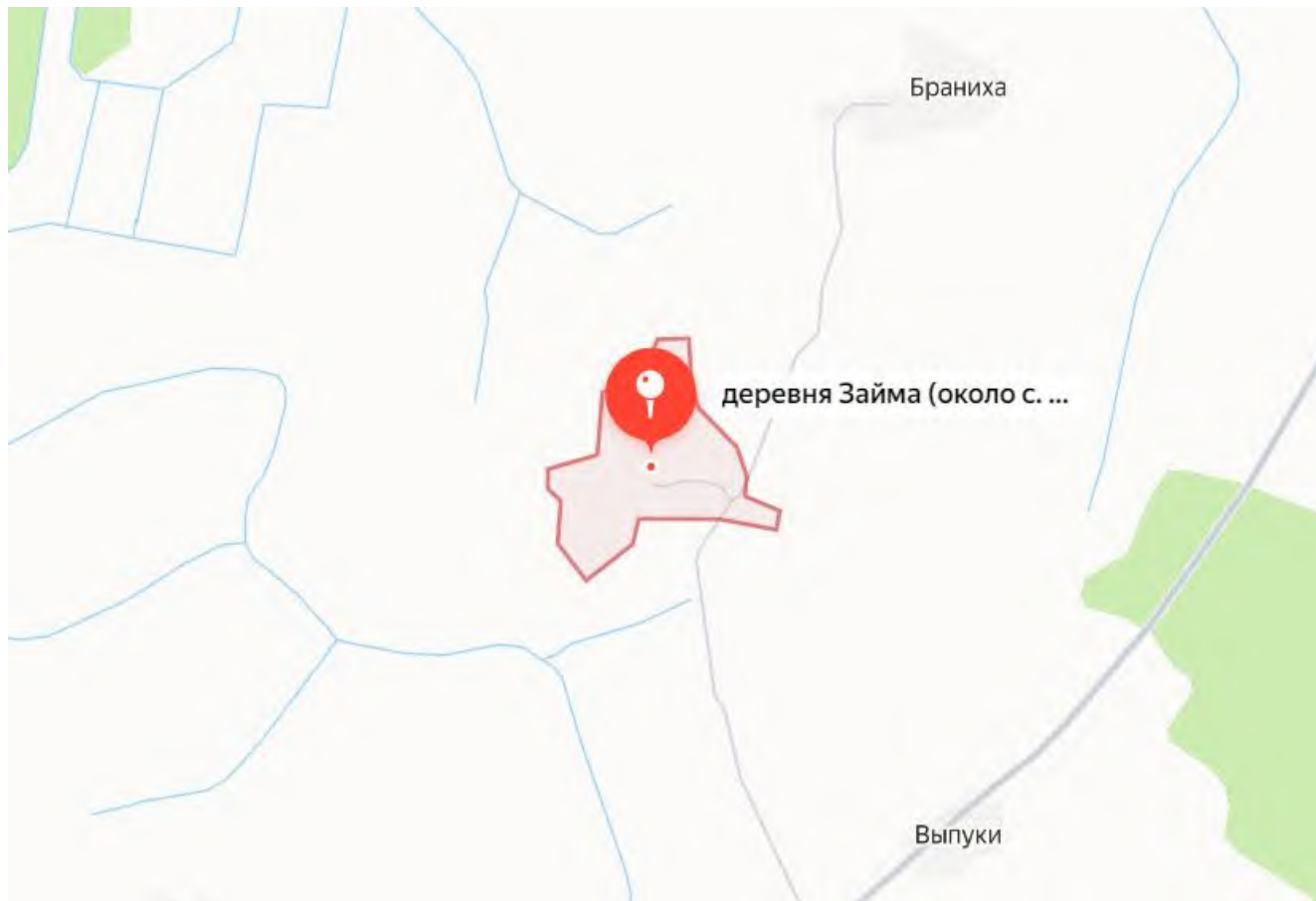
27. Ярославская область, Пошехонский район, Юдинский сельский округ,
деревня Голодаяка (в местечко Голодаяка)

Географические координаты: 58.728107, 39.349884



28. Ярославская область, Пошехонский район, Юдинский сельский округ,
деревня Займа (в местечко Займа)

Географические координаты: 58.795350, 39.401357



29. Ярославская область, Пошехонский район, Юдинский сельский округ,
деревня Починок (в хутор Починок)

Географические координаты: 58.778020, 39.399309

